

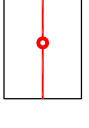






Legenda

- Rete viaria**
-  Rete ferroviaria
 -  Strada Statale 18
 -  Confine comunale




Prove geognostiche progressive rese a disposizione dall'Ente Comunale realizzate in data successiva al 2005 e depositate presso l'Ente stesso

-  Prova penetrometrica dinamica
-  Tomografia digitale
-  Esplorazione geofisica/geoelettrica

 Area in cui sono presenti n°3 sondaggi geognostici e n°1 sismica a trazione relativi al progetto "Impianto Casa Comunale"


 Sondaggio geognostico

Prove geognostiche progressive rese a disposizione dall'Ente Comunale realizzate in data antecedente al 2005 e depositate presso l'Ente stesso

-  Prova penetrometrica dinamica
-  Esplorazione sismica
-  Sondaggio geognostico

COMUNE DI SANGINETO

CARTA DELLE INDAGINI GEOGNOSTICHE



Progettista: Ing. Albino Ferraro
Gruppo di lavoro: K.E.F. Ufficio Tecnico Comunale
Approvato: Dall. Per Giuseppe Rinaldi
Coordinatore: Dott. Alessandro Cristoforo
Sezioni: Dott. Roberto Cimatti
Comitato tecnico-scientifico: Dipartimento di Ingegneria Civile

Scala: 1:10.000
Fornito: Trivulzi AD
Data: aprile 2017

