


COMUNE DI SANGINETO

PIANO STRUTTURALE COMUNALE
ANALISI AMBITO TERRITORIALE

Sistema ambientale

QNS -
PTCP1



Progettista/RUP Ufficio Tecnico Comunale

Ing. Giuliana R. Cangiosi

Gruppo di lavoro

Agronomo:

Dott. For. Giuseppe Raimondi

Geologo:

Dott. Alessandro Cittadino

Storico:

Dott. Rosario Chimiri

Consulenza tecnico-scientifica

Dipartimento di Ingegneria Civile

Scala 1: 200.000

Progetto Aprile 2017 - Pese Regione Calabria Servizio Tecnico Regionale - ex Ufficio Genio Civile con nota prot. n. 385919/17 ai sensi dell'art. 89 del D.P.R. 380/01 (ex art. 13 L.r. 64/74)

Aggiornamento Febbraio 2020 - con recepimento delle osservazioni della Regione Calabria - Dipartimento n. 8 Urbanistica e Governo del Territorio

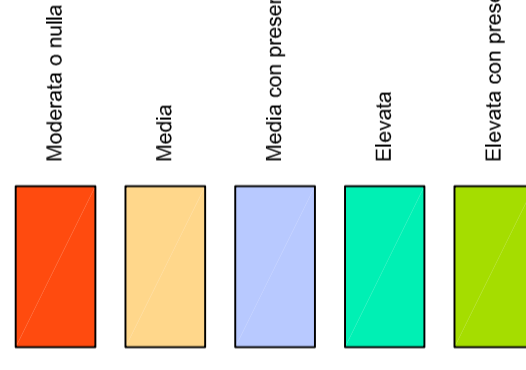
Settore n. 1 nota prot. n. 234301/SAR del 04/07/2012

Legenda




Limiti comunali

Valenza costiera



Comuni costieri ricadenti nei comprensori paesaggistici (Ex art. 136 D. Legs n° 42/2004)



Nota:

L'indice sintetico "Valenza costiera" dipende da:
 - Profondità dell'erosione della costa
 - Lunghezza della spiaggia
 - Grado di antropizzazione
 - Presenza di aree SIC

