
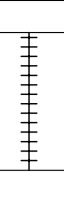



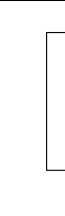





Legenda

-  Rete viaria
-  Rete ferroviaria
-  Strade Statali
-  Strade Provinciali
-  Strade principali
-  Strade secondarie
-  Strada locali o di quartiere
-  Confine comunale



COMUNE DI SANGINETO

STATO DI FATTO
A1
SISTEMA INFRASTRUTTURALE

PIANO STRUTTURALE COMUNALE			
Coordinatori		Gruppo di lavoro	
Prof. Arch. Mauro Franzini (GRUPPI)	Geom. Nicola Piro (GRUPPI)	Dipartimento di Pianificazione Territoriale	
Ufficio del Piano		Genio	
Arch. Renata Frascino Bruno	Ing. Filippo Caputo	Dati: Anagrafici (Prov. Eccezionali) Ing. Tadeo Francesco Madonia	
Dati: Anagrafici Comuni		Dati: Anagrafici Comuni (Aggregati)	
Scala 1:10.000		Data Ottobre 2010	

