







Legenda










Superfici artificiali

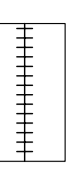
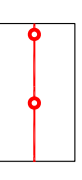
-  Zone urbanizzate residenziali a tessuto continuo
-  Zone urbanizzate residenziali a tessuto continuo


Superfici agricole utilizzate

-  Seminativi in aree non irrigue a colture intensive
-  Seminativi in aree irrigue
-  Zone agricole eterogenee a colture temporanee associate colture permanenti
-  Zone agricole eterogenee a sistemi colturali e particolari complessi

Territori boscati e ambienti semi-naturali

-  Boschi di latifoglie a prevalenza di leccio e/o sughera
-  Boschi di latifoglie a prevalenza di querce caducifoglie
-  Boschi di latifoglie a prevalenza di castagno
-  Boschi di latifoglie a prevalenza di faggio
-  Boschi di conifere a prevalenza di pini montani e oromediterranei
-  Boschi misti di conifere e latifoglie a prevalenza di leccio e/o sughera
-  Brughiere e cespuglieti
-  Vegetazione a macchia alta
-  Vegetazione a macchia bassa e garighe

-  Rete ferroviaria
-  Confine comunale



COMUNE DI SANGINETO

STATO DI FATTO
USO DEL SUOLO

A7

PIANO STRUTTURALE COMUNALE

Coordinatori
Prof. Arch. Mauro Fratelli (PRATF) Gen. Scuderi Piero Piamio (UIC)

Gruppo di lavoro

Dipartimento di Pianificazione Territoriale
Ing. Maria Corda Ing. Giancarlo Piamio Dott. Antonella Pisci (Economista) Ing. Tadeo Francesco Vidale
Genio
Dott. Alessandro Cialini

Ufficio del Piano
Arch. Stefania Francesco Bruno Ing. Filippo Caputo Dott. Gianluigi Gavale (Agronomo)

Scala 1:10.000

Data Ottobre 2010

