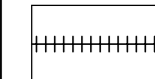

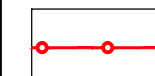



















# Legenda

## Rete viaria

-  Rete ferroviaria
-  Strada Statale 18
-  Confine comunale

## LEGENDA GEOLOGICA


- |                      |   |   |
|----------------------|---|---|
| Olocene              |    | Depositi di alluvionali   |
|                      |    | Depositi di spiaggia, sabbie medio fini limose                        |
| Pleistocene          |    | Conglomerato sabbioso con orizzonti rossastrì e intercalazioni limose |
|                      |    | Depositi detritici  |
| Miocene              |    | Deposito sabbioso cementato con Argille                               |
|                      |    | Conglomerati grossolani cementati                                     |
| Trias.-Cret.-Paleoc. |    | Brecce Calcaree   |
|                      |    | Calcarei a grana fine con orizzonti calcarenitici                     |
|                      |    | Calcarei dolomitici   |
| Paleozoico           |    | Calcarei cristallini  |
|                      |    | Gnaiss granitoidi   |
|                      |    | Rocce effusive verdi  |
|                      |   | Scisti filladici biancastri   |
|                      |  | Scisti sericitici grigi con intercalazioni quarzitiche                |
|                      |  | 8 [fY]ncbY Y dYbXYbnU gVgrgH  |
|                      |  | Direzione e pendenza strato   |
|                      |  | Faglia probabile  |

## COMUNE DI SANGINETO

STUDIO PRELIMINARE

INQUADRAMENTO GEOLOGICO

A 1



Coordinatori  
 Prof. Arch. Mauro Francini (DIPITER)      Geom. Rosario Pietro Palermo (UTC)

Gruppo di lavoro  
 Dipartimento di Pianificazione Territoriale:  
 Ing. Maria Colucci    Ing. Annunziata Palermo    Dott. Annamaria Rosa (Economista)    Ing. Maria Francesca Viapiana

Geologo  
 Dott. Alessandro Cittadino

Ufficio Del Piano  
 Arch. Raffaele Francesco Bruno    Ing. Filippo Capano    Dott. Giancarlo Grande (Agronomo)

Scala 1:10.000      Data Ottobre 2010

