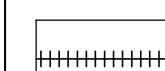















Legenda


-  Rete ferroviaria
-  Strada Statale 18
-  Confine comunale
-  Asta fluviale di ordine superiore
-  Rivoli ed aste fluviali di ordine inferiore
-  Area di attenzione idraulica - P.A.I.
-  Area rischio frana R3 - P.A.I.
-  Area a rischio frana R2 - P.A.I.
-  Area a rischio frana R1 - P.A.I.

LEGENDA GEOMORFOLOGICA

-  Limite di area a forti incisioni del reticolo idrografico ed erosione areale degli agenti esogeni con conseguente asporto e rapido deflusso delle porzioni sedimentarie superficiali alterate.
-  Corona di frana attiva
-  Corona di frana quiescente
-  Corpo di frana quiescente
-  Limite DGPV

PIANO STRUTTURALE COMUNALE E REGOLAMENTO EDILIZIO E URBANISTICO

COMUNE DI SANGINETO
STUDIO PRELIMINARE
CARTA GEOMORFOLOGICA A2



Coordinatori
Prof. Arch. Mauro Francini (DIRITER) Geom. Rosario Pietro Palermo (UTC)

Gruppo di lavoro
Dipartimento di Pianificazione Territoriale:
Ing. Maria Colucci Ing. Annunziata Palermo Dott. Annamaria Rosa (Economista) Ing. Maria Francesca Vispiana

Geologo
Dott. Alessandro Cittadino

Ufficio Del Piano
Arch. Raffaele Francesco Bruno Ing. Filippo Capano Dott. Giancarlo Grande (Agronomo)

Scala 1:10.000 Data Ottobre 2010

