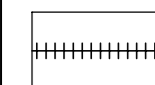

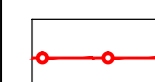





Legenda

-  Rete ferroviaria
-  Strada Statale 18
-  Confine comunale

RISCHIO POTENZIALE DI LIQUEFAZIONE

-  Nullo
-  Basso
-  Moderato




COMUNE DI SANGINETO

STUDIO PRELIMINARE

CARTA DELLA LIQUEFAZIONE DEI TERRENI

A 8



Coordinatori
 Prof. Arch. Mauro Francini (DIPITER) Geom. Rosario Pietro Palermo (UTC)

Gruppo di lavoro
 Dipartimento di Pianificazione Territoriale:
 Ing. Maria Colucci Ing. Annunziata Palermo Dot. Annamaria Rosa (Economista) Ing. Maria Francesca Viapiana

Geologo
 Dot. Alessandro Citadino

Ufficio Del Piano
 Arch. Raffaele Francesco Bruno Ing. Filippo Capano Dot. Giancarlo Grande (Agronomo)

Scala 1: 10.000 Data Ottobre 2010

PIANO STRUTTURALE COMUNALE E REGOLAMENTO EDILIZIO E URBANISTICO